

# PLAN ORIENTACYJNY

SKALA 1: 10 000

WÓLKA RATOWIECKA

KPT km 0+611,50

PPT km 0+000,00

DG. 124014B

DG. 124015B

MOST

BIALYSTOK

CZARNA BIAŁOSTOCKA

DP. 1421B




PKP

Ruda Rzeczką 0,04

Konowcy

Olchowy Mostek

Czepielówka

 <b>DROGOWIEC Jakubecki, Milewski, Sietejko sp. k.</b> <small>ul. Gen. Gustawa Orlicz-Dreszera 1, lok. 29; 15-797 Białystok 796 166 476; e-mail: <a href="mailto:biuro@spdrogowiec.pl">biuro@spdrogowiec.pl</a> KRS 0001029869; NIP: 9662100389; REGON: 362887758</small>			
INWESTOR:	<b>Powiatowy Zarząd Dróg w Białymstoku</b> Zaścianki, Szosa Baranowicka 37 15-522 Białystok		
NAZWA OBIEKTU:	Przebudowa z rozbudową drogi powiatowej nr 1422B w m. Wólka Ratowiecka (Gm. Czarna Białostocka) - aktualizacja		
STADIUM:	PROJEKT WYKONAWCZY	Numer rys.:	0
NAZWA RYS.:	PLAN ORIENTACYJNY	Skala:	1:10000
ZESPÓŁ AUTORSKI: Branża/Projektant			Data: 12.2024
DROGOWA: mgr inż. Łukasz Milewski PDL/0098/POOD/11 PDL/BD/0030/12	Podpis: 	DROGOWA: mgr inż. Piotr Jakubecki PDL/0037/POOD/10 PDL/BD/0131/10	Podpis: 
DROGOWA: mgr inż. Paweł Sietejko PDL/0103/POOD/12 PDL/BD/0017/13	Podpis: 	WSPÓŁPRACA: inż. Julia Kolesnik	Podpis: 